



IRRIGAMA steering

Forschungsinstitut für
Bergbaufolgelandschaften e.V.

Brauhausweg 2
03238 Finsterwalde

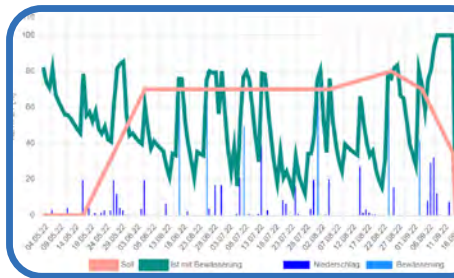
TEL: 03531-79070
MAIL: irrigama@fib-ev.de
WEB: www.fib-ev.de/dienstleistungen



raindancer



IRRIGAMA steering



IRRIGAMA berechnet und zeigt
Ihnen den aktuellen Wasserbedarf
der Pflanzen.

Wo wird es eng?
Wieviel mm braucht die Pflanze
aktuell?

Tägliche Übersicht: Sie erhalten jeden Tag eine
übersichtliche Zusammenfassung über den
Zustand Ihrer Felder.

Aktuelle Empfehlungen: Die Empfehlungen
werden immer an das aktuelle Wetter angepasst,
damit Ihre Pflanzen genau das bekommen, was sie
brauchen.

Maßgeschneiderte Pläne: Jedes Feld bekommt
einen individuellen Bewässerungsplan.

Alles im Blick: Dank der übersichtlichen Grafiken
haben Sie immer alles im Blick und können den
Zustand Ihrer Pflanzen leicht beurteilen.


Alles dokumentiert: Alle Daten werden
gespeichert, so dass Sie jederzeit nachweisen
können, wie Sie Ihre Felder bewässert haben.



Raindancer by
IT-Direkt GmbH
Aroser Allee 66
13407 Berlin
Germany

TEL: +49 30 89 00 61 - 70
FAX: +49 30 89 00 61 - 90
MAIL: info@raindancer.com
WEB: www.raindancer.com

Bewässerungssteuerung mit IRRIGAMA steering



raindancer.com/irrigama

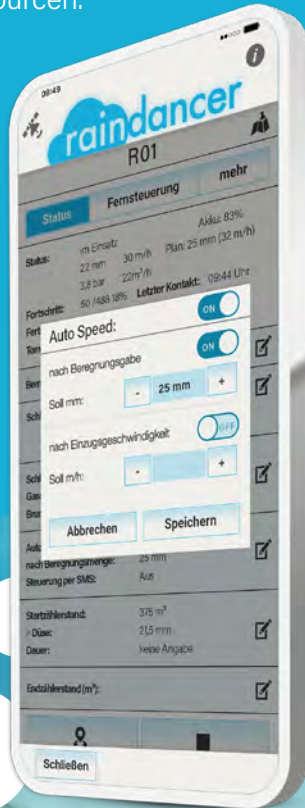
Präzise Bewässerung für nachhaltige Landwirtschaft

In Zeiten zunehmender Wasserknappheit ist jeder Tropfen kostbar. Mit unseren datenbasierten Bewässerungsempfehlungen optimieren Sie Ihren Wasserverbrauch und sichern gleichzeitig hohe Erträge. Durch präzise Empfehlungen vermeiden Sie sowohl Über- als auch Unterbewässerung und schonen so wertvolle Ressourcen.

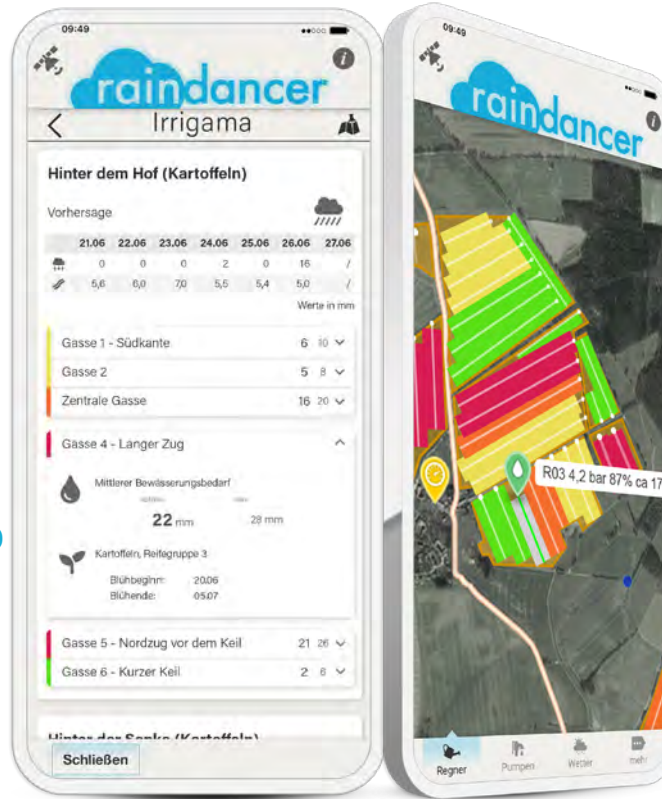
Gemeinsam mit Raindancer positionieren Sie sich somit vorausschauend und proaktiv für die zukünftigen Herausforderungen.

Raindancer bietet mit AutoSpeed die perfekte Ergänzung zu den Berechnungsempfehlungen und macht Ihnen so das Leben leichter.

Genau die richtige Menge Wasser auf die richtigen Flächen.



Volle Integration in Raindancer



Anzeige als Kartenansicht

Liste aller Empfehlungen

Integration in den AutoSpeed

Alle Daten mobil verfügbar

- Datenbasierte Entscheidungen
- Nachweisbarer Bewässerungsbedarf
- Tagesaktuelle Empfehlungen
- Keine Sensoren oder Anlagen nötig
- Permanenter Abgleich mit Berechnungs- und Wetterdaten

Preisstaffel nach Berechnungsfläche

unter 50 ha	unter 150 ha	unter 300 ha	mehr als 300 ha
11,60€ pro ha	10,60€ pro ha	9,60€ pro ha	7,95€ pro ha

alle Preise sind Netto
Abonnementgebühren pro Jahr, zzgl. MwSt

